

УТВЕРЖДАЮ:
Заместитель главы администрации
Чебаркульского городского округа
по городскому хозяйству
О.В. Еремин

« ____ » _____ 2024г.

**Карта-схема границ прилегающей территории
для многоквартирного жилого дома № 32А по улице Ленина в г. Чебаркуль
с придомовой территорией**

1. Кадастровый номер объекта, по отношению к которому устанавливается прилегающая территория (если имеются сведения):

74:38:0120010:47

3. Сведения о собственнике и (или) ином законном владельце здания, строения, сооружения, земельного участка, а также их представителях (наименование юридического лица, фамилия, имя, отчество (при наличии) индивидуального предпринимателя или физического лица, место нахождения и адрес юридического лица, почтовый адрес индивидуального предпринимателя или физического лица, номера контактных телефонов):

общее имущество собственников помещений многоквартирного жилого дома № 32А по ул. Ленина в г. Чебаркуль

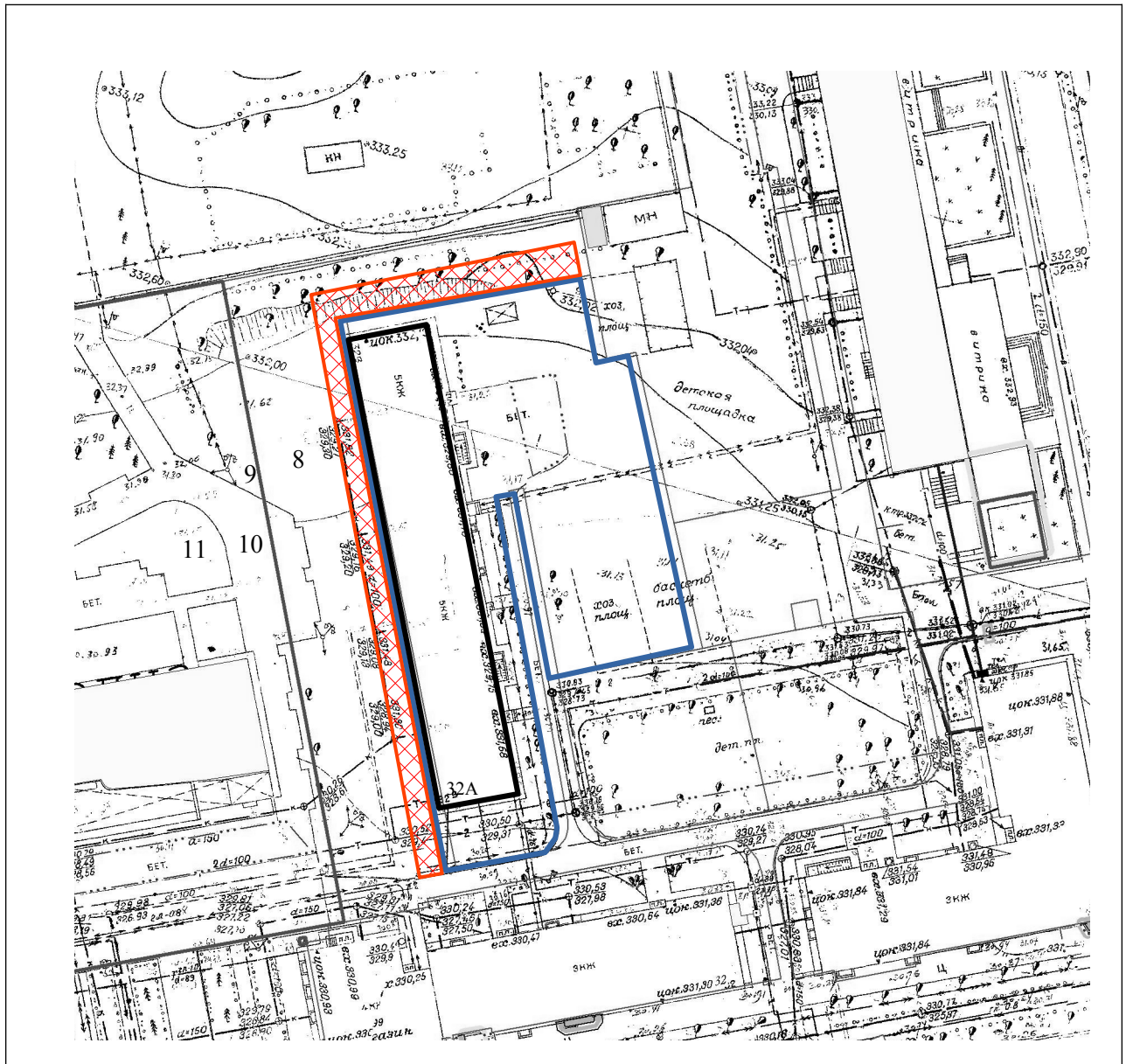
4. Площадь прилегающей территории: *594,02* кв.м

5. Графическая часть карты — схемы границы прилегающей территории (Приложение 1).

6. Координаты поворотных точек прилегающей территории:




Обозначение характерных точек границ	Координаты <2>, м		Метод определения координат и средняя квадратическая погрешность положения характерной точки (M _t), м
	X	Y	
1	585617.79	2257223.95	84.81
2	585700.97	2257207.42	37.48
3	585707.53	2257244.32	4.87
4	585712.32	2257243.45	41.99
5	585704.43	2257202.21	89.05
6	585616.98	2257219.01	5.01

**Графическая часть карты-схемы границ прилегающей территории
для многоквартирного жилого дома №32А по ул. Ленина г.Чебаркуль**



Масштаб 1:1000

Условные обозначения:

	<p>прилегающая территория к многоквартирному жилому дому №32А по ул. Ленина</p>
	<p>контур многоквартирного жилого дома №32А по ул. Ленина</p>
	<p>граница земельного участка многоквартирного жилого дома №32А по ул. Ленина стоящего на кадастровом учете</p>